

ПРИЛОЖЕНИЕ

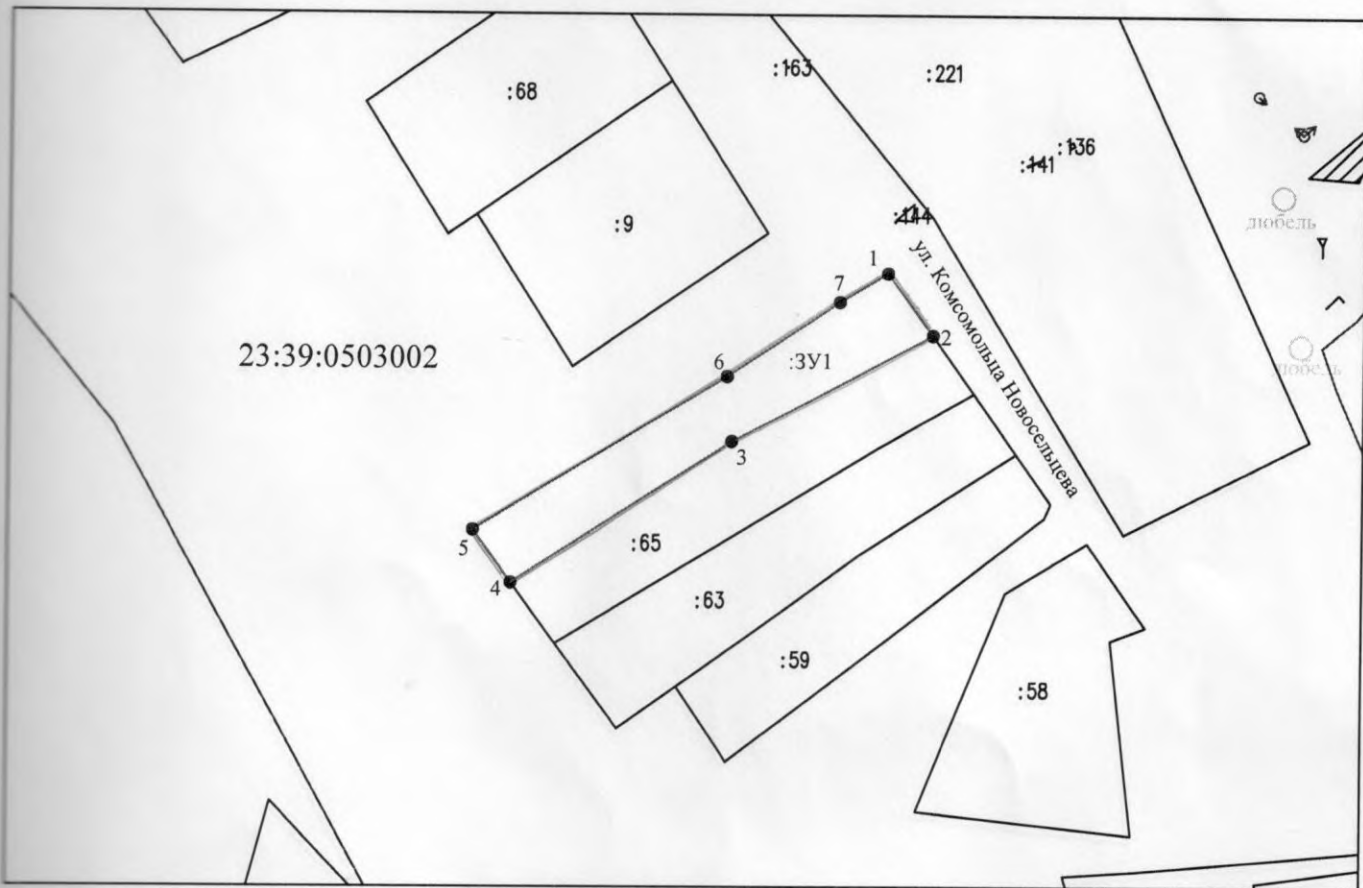
к постановлению администрации
муниципального образования
Белореченский район

от _____ № _____

СХЕМА






расположения земельного участка или земельных участков
на кадастровом плане территории

Условный номер земельного участка:		
Площадь земельного участка:	2207 кв.м.	
Обозначение характерных точек границ	Система координат МСК 23, зона 2	
	X	Y
1	457930.71	2196491.31
2	457914.16	2196503.48
3	457885.96	2196450.32
4	457848.38	2196392.21
5	457862.30	2196381.96
6	457903.19	2196449.02
7	457923.00	2196478.61



Масштаб 1:2000

Условные обозначения:

-  граница образуемого земельного участка
-  граница земельного участка, сведения о котором внесены в ГКН
-  23:39:0503002 кадастровый номер квартала
-  ● 1 характерная точка границы достаточной точности
-  красная линия